




















































APZĪMĒJUMI

PAŠREIZĒJĀ TERITORIJAS IZMANTOŠANA




-  DzS Savrupmāju apbūves teritorijas
-  DzD Daudzstāvu dzīvojamās apbūves teritorijas
-  Sab Sabiedriskas nozīmes apbūves teritorijas
-  R Ražošanas apbūves teritorijas
-  InzK Inženierinfrastruktūras teritorijas
-  D Darījumu apbūves teritorijas
-  LsR Lauksaimnieciskās ražošanas apbūves teritorijas
-  T Transporta infrastruktūras teritorijas
-  Rek Rekreācijas teritorijas
-  Kar Karjeru izstrādes teritorijas
-  REKULT Rekultivējamās teritorijas
-  +++++ Kapsētu teritorijas
-  Mežsaimniecībā izmantojamās teritorijas
-  Lauksaimniecībā izmantojamās teritorijas
-  Purvu teritorijas
-  Ūdeņi (ūdensteču un ūdenstilpju teritorijas)
-  Ūdeņi (ūdensteču un ūdenstilpju teritorijas)
-  Mazzalvītes purvs Natura 2000 teritorija
-  1 % applūšanas riska teritorija
-  Drupas
-  Ēka

-  Valsts 1. šķiras autoceļš ar asfalta segumu
-  Valsts 2. šķiras autoceļš ar grants segumu
-  Pašvaldības autoceļš ar grants segumu
-  Iela ar asfalta segumu
-  Privātīpašnieku ceļi un citi ceļi
-  20 kV elektro pārvades līnija
-  330 kV elektro pārvades līnija
-  Lattelecom starpcentrāļu/savienojošais kabelis
-  Kanalizācija
-  Ūdensvads
-  Stigas
-  Zemes gabalu robežas
-  Kilometru tīkls
-  Ciemu robežas
-  Pagasta robeža
-  Artēziskais urbums, darbojas
-  Artēziskais urbums, nedarbojas
-  GPS atbalsta punkts
-  Ugunsnovērošanas tornis
-  Mobilo sakaru tornis
-  Transformātors
-  Triangulācijas atbalsta punkts
-  Ūdenstornis
-  Pagasta padome
-  Pasts
-  Skola

PLĀNOTĀ TERITORIJAS IZMANTOŠANA

-  DzS Savrupmāju apbūves teritorijas
-  DT Ūdeņi (ūdensteču un ūdenstilpju teritorijas)
-  KAR Karjeru izstrādes teritorijas
-  PIM Mežsaimniecībā izmantojamās teritorijas

AIZSARGJOSLAS

-  Vides un dabas resursu aizsardzības aizsargjosla
-  Eksploatācijas aizsargjosla
-  Sanitārā aizsargjosla